Subject: nieuwsbrief over windturbines rondom Abcoude
From: arthur koks <arthur.koks@gmail.com>
Date: 19-6-2021 15:20
To: undisclosed-recipients: ;

Duurzame energie, ja! Maar niet ten koste van landschap, natuur en mens! Rondom Abcoude, Driemond en Zuidoost worden zonder zorgvuldige afweging grote windturbines gepland. Willen we het Geingebied met het werelderfgoed "Stelling van Amsterdam" ongeschonden behouden? Willen we het mooie dorp Abcoude omsingelen met enorme windturbines?

Cultuur en Groenroute fietstocht Geingebied: de schilderachtige route gaat langs en door de bedreigde gebieden

Zaterdagmiddag 26 juni Start 14:00
fietspad langs de rivier het Gein bij de brug bij Driemond
U kunt ook later aansluiten, zie deze Fietsroute kaart voor waar en hoe laat.

Actuele situatie

- Op 27 mei heeft de gemeenteraad van Amsterdam de zoekgebieden voor megawindturbines vastgesteld. Voor Zuidoost zijn dit: bij knooppunt A2-A9, in de Gaasperzoom naast de Gaasperplas en in het Diemerbos ten noorden van Driemond.
- Op 27 mei heeft de gemeenteraad van Ouder-Amstel besloten om windturbines te plaatsen in de Holendrechter Polder ten zuiden van de A9 en ten noorden van de rivier de Holendrecht
- Ook om bij de Ouderkerkerplas de huidige turbine De Amstelvogel (125 m) te vervangen door een hogere (149 m) plus er 1 bij te plaatsen

- **De gemeenteraad van De Ronde Venen gaat op 30 juni een besluit nemen over de voorgestelde zoekgebieden. Op 7 juni was de laatste inspreekmogelijkheid.**

Wat kan er nú worden gedaan?

- Duidelijk maken aan de gemeenteraad van De Ronde Venen dat omwonenden geen megawindturbines in hun woon- en leefgebied willen.
- Hoe? Door met heel veel omwonenden op zaterdagmiddag 26 juni de speciale Cultuur en Groenroute te fietsen. De schilderachtige route gaat langs en door de bedreigde gebieden.



Fietsroute Zaterdagmiddag 26 juni Start 14:00
fietspad langs de rivier Gein bij de brug bij Driemond
U kunt ook later aansluiten, zie deze Fietsroute kaart voor waar en hoe laat.

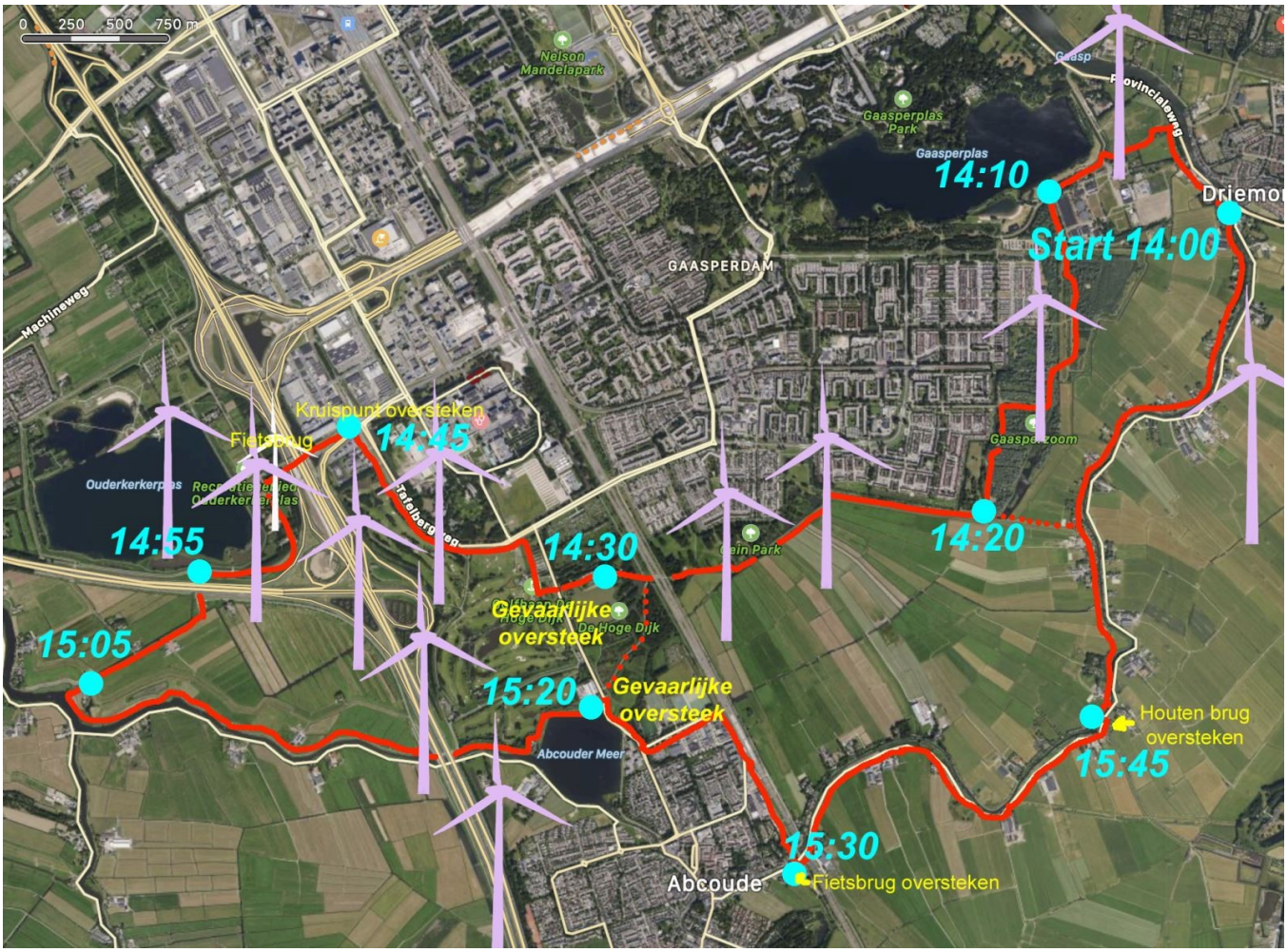

Wil je ons alvast laten weten dat je komt? Klik dan op deze link.

Wat is de bedreiging?

- Amsterdam: 2 turbines bij de Gaasperplas en 1 bij Knooppunt A2-A9 bijna op het golfterrein.
- Ouder-Amstel: 3 turbines langs oprit A9 naar de A2 (huidige -witte- turbine wordt vervangen door een hogere).
- De Ronde Venen: 6 turbines o.a. langs het Amsterdam-Rijnkanaal (dicht bij Driemond en Baambrugge), bij de

wijken Gein en Reigersbos, in het Geingebied en in de polder aan de westkant van de A2.
- Bij elkaar 12 megawindturbines midden in bijzondere natuurgebieden, historische cultuurlandschappen, bij recreatiegebieden en naast woonwijken!

impressie van de nu bekende plannen, geconstrueerd met een schaalmodel

Wat zijn de volgende stappen?

- Na een besluit over de zoekgebieden gaan de initiatiefnemers van windturbines onderzoeken waar windturbines binnen de zoekgebieden kunnen worden geplaatst.
- Het informeren en betrekken van omwonenden is dan geen taak van de gemeente meer maar van de initiatiefnemers!
- Als voldaan wordt aan de wettelijke geluidsnorm en er geen ernstige schade aan gezondheid en natuur wordt verwacht, komen die megawindturbines er vrijwel zeker.
- Kortom: dit proces is een fuik, waarbij in elke volgende fase het net nauwer sluit en elke uitweg is afgesneden.
- Protesteren helpt het meest vóórdat de gemeenteraad zoekgebieden heeft vastgesteld. Daarom: De Ronde Venen-NEE!
- Wat kunnen we nog meer doen?
- Ingezonden brieven en advertenties sturen naar kranten
- Pamfletten en raamborden ophangen
- Wie kent Kamerleden? We gaan in gesprek
- Raadsleden van De Ronde Venen aanspreken
- Zelf initiatieven bedenken

Landelijke aanpak

Megawindturbines als confetti uitstrooien over de mooiste landschappen, in vogelgebieden en vlakbij woningen is een betwiste aanpak. Wind op zee kost minder en er is ruimte voor.
Verkiezingsprogramma's gaan voor wind op zee.
CDA: onderzoek mogelijkheden voor burgerparticipatie in Wind op Zee. D66: wind op zee, ook om natuurlijk overlast te verminderen.
VVD: voorkeur voor windenergie op zee en zonnepanelen op daken. Voor zon en wind op land is lokaal draagvlak een

voorwaarde.

Gemeenten, provincie en rijksoverheid: neem echte verantwoordelijkheid

Gemeenten zoals Weesp en Hilversum kiezen voor oplossingen zonder wind. Zij kunnen volstaan met o.a. zon op daken, wegbermen en geluidsschermen. De Ronde Venen overweegt om juist méér dan anderhalf maal zoveel bij te dragen in verhouding tot het landoppervlak. Met windparken vlakbij de dichtbevolkte stadswijken van Zuidoost waar veel kansarmen in compacte woonwijken wonen, vaak zonder balkon. Dezelfde gebieden vlakbij wijken die we vanuit de wijde omtrek dubbel en dwars nodig hebben om uit te waaien en tot rust te komen, zijn drukke trekroutes voor vogels, broedgebieden, NNN–gebieden, sportlocaties, en UNESCO werelderfgoed. Deze gebieden zijn boordevol functies, ze zijn vol.

Er kan niets meer bij. Gemeenten, provincie en rijksoverheid: neem échte verantwoordelijkheid.

Petities:

- petitie Geingebied:
  Petitie Geingebied
- petitie Aetsveld:
  https://stopwindturbinesaetsveld.nl/petitie/
- petitie Windalarm:
  https://windalarm.amsterdam/petitie
- raadsadres vogelwerkgroep De Hoge Dijk
- **raadsadres golfclub Olympus**

Websites:

- stopwindturbinesgeingebied.nl
- www.reddehogedijk.nl
- www.zozegtnee.nl
- https://windalarm.org/view_feiten_en_argumenten
- www.stopwindturbinesaetsveld.nl
- Spaar het Gein

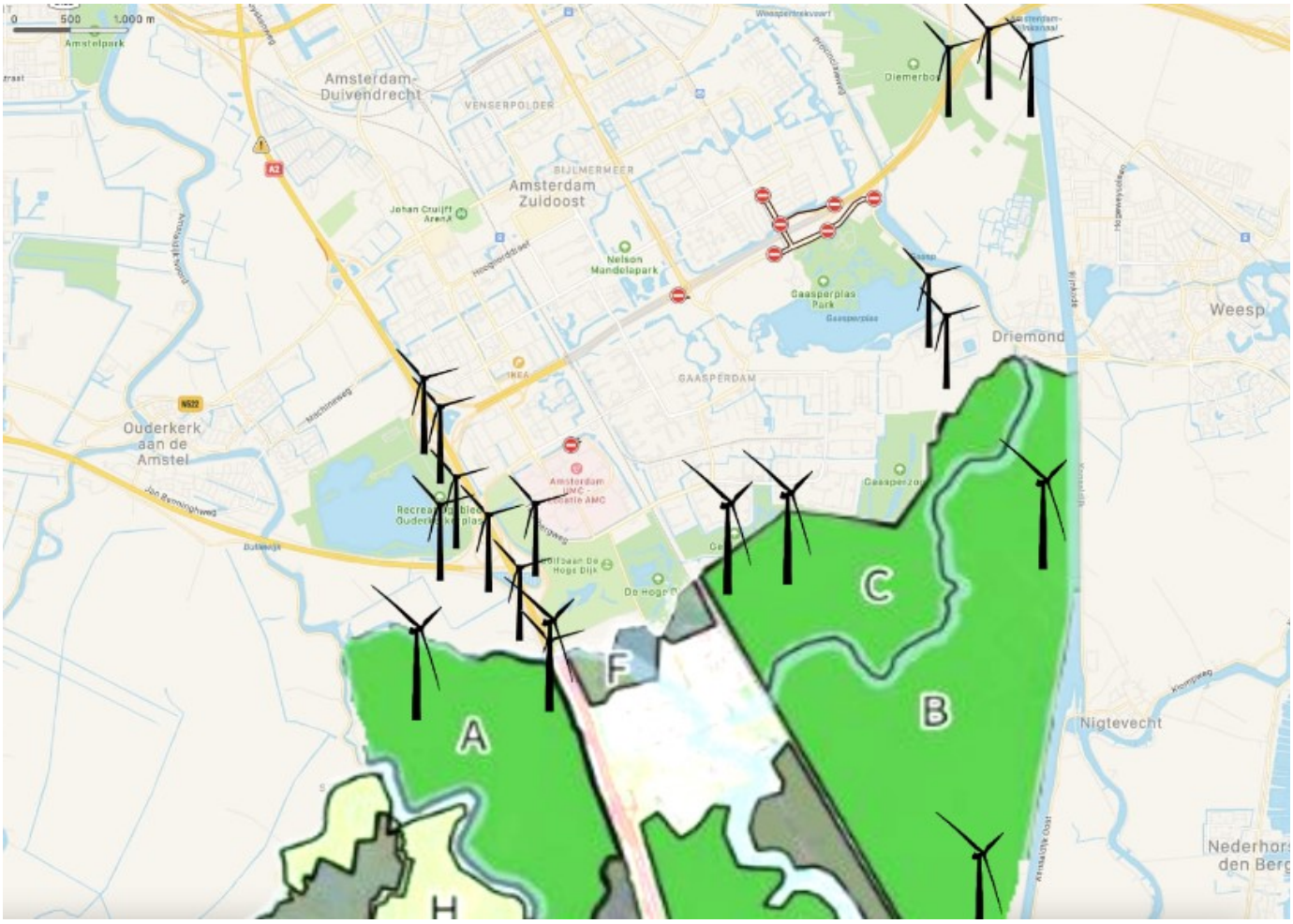

Attachments:

Fietsprotest 26 juni route.pdf 157 KB